




Legenda

-  Confine agglomerato industriale
-  Viabilità di piano
-  Area vincolata a P.P.

REGIONE BASILICATA

CONSORZIO PER LO SVILUPPO INDUSTRIALE DI POTENZA

**AGGIORNAMENTO DEL PIANO
REGOLATORE DELL'AGGLOMERATO
INDUSTRIALE DI POTENZA -**

B8 CONTINUAZIONE - MAPPA N° 8

PIRELLA GÖTTSCHE LOWE
 DIREZIONE REGIONALE
 DIVISIONE ASSISTENZA DEL TERRITORIO
 UFFICIO URBANISTICA E AMBIENTE
 Approvato con D.P.G.R. n. 804
 del 22-1-81
 5 MAGGIO 1981
 Il Sindaco
 (Ing. Angelo Alagna)

Scala 1/2000

Redatto da

Potenza, novembre 1989
 AGGIORNAMENTO : ottobre 1990

